




















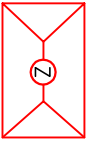


## LEGENDA PLOCH

	STAVAJÍCÍ STAVBY
	NAVŘEZENÉ STAVBY
	NAVŘEZENÁ ÚPRAVA KOMUNIKACE – ASFALTOVÝ POUVRCH
	PARKOVACÍ STÁNÍ ZE ZATRAVŇOVACÍ DLAŽBY NEBO ZATRAVŇOVACÍCH ROHOŽÍ
	PARKOVACÍ STÁNÍ VYMEZENÉ V RÁMCI KOMUNIKACE
	ÚPRAVA KOMUNIKACE – ŠTĚRKOVÝ MLATOVÝ POUVRCH
	– CHODNÍKY STAV A NÁVRH (BETONOVÁ DLAŽBA)
	NAVŘEZENÉ OPĚRNÉ STĚNY A SCHODIŠTĚ
	PROSTOR/PLOCHA PRO SPOLOKOVOU ČINNOST OBCE – MLATOVÝ POUVRCH
	ZELEŇ VEŘEJNÁ (PLOCHA KOLEM HRŠTĚ A PARKOVIŠŤ)
	ZELEŇ SOUKROMÁ – ZAHRADY
	ZELEŇ – LES
	BEACH VOLEJBALOVÉ HRŠTĚ
	HLAVNÍ HRŠTĚ
	DĚTSKÉ HRŠTĚ
	PRŮLEHY PRO ZADRŽENÍ PŘÍVALOVÝCH VOD

## LEGENDA

	RETENČNÍ MADRŽ
	VZROSTLÁ ZELEŇ – STAVAJÍCÍ A NAVŘEZENÉ STROMY
	ZATRUBNĚNÉ PODZEMNÍ SVEDENÍ DEŠŤOVÝCH VOD
	VSÁKOVACÍ OBJEKT
	PŘEHŘADKY PROTI PŘÍVALOVÉ VODĚ NA KOMUNIKACI
	VYMEZENÍ PARKOVACÍCH MÍST CELKEM 18 MÍST
	DOPLNĚKOVÁ PARKOVACÍ MÍSTA CELKEM 3 MÍSTA
	BEZBARIEROVÝ CHODNÍK, MAX SKLON 8,33%
	ZAHRADNÍ ALTÁN SE ZVONÍČKOU – BESÍDKA

Projektoval	Ing. arch. Martin Souček Ing. Pavel Štěpán	Číslo výkresu	Paré
Vedoucí projektant	Ing. arch. Václav Štěpán	Datum	07/2024
<p>Název akce</p> <p><b>ÚZEMNÍ STUDIE VEŘEJNÉHO PROSTRANSTVÍ HILINCOVÁ HORA</b></p>		Stupeň projektu	Územní studie
		Měřítko	1:250
Zadavatel	Obec Hilincová Hora	Architektonický atelier ŠTĚPÁN Žitkova 12 370 01, České Budějovice	
Kraj	Jihočeský	tel.: +420 606 173 120, +420 775 094 738 e-mail: stepan@arch.cz, soucek.ma91@gmail.com	
Obsah výkresu		<b>NÁVRH - HLAVNÍ VÝKRES</b>	